

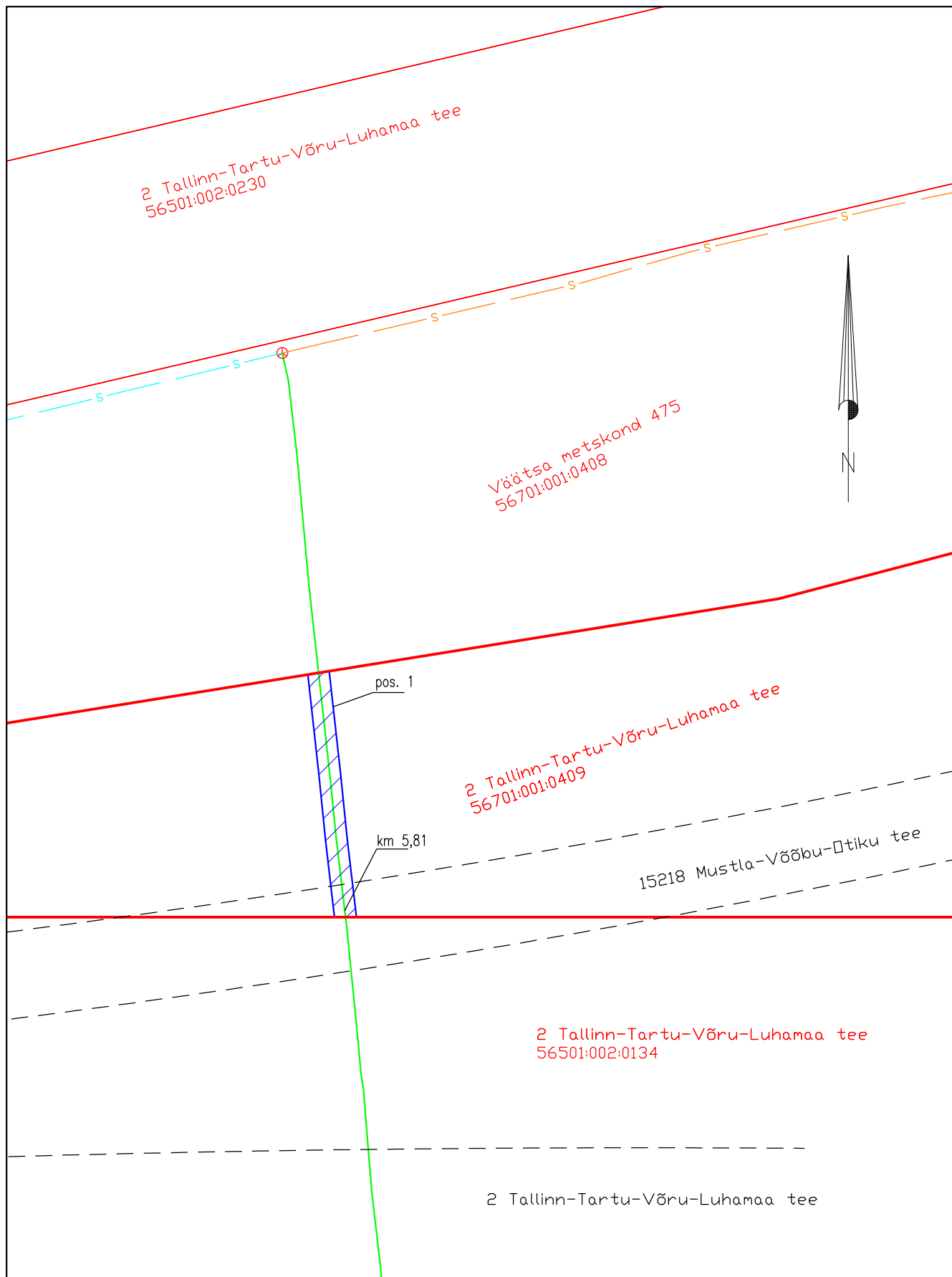
ISIKLIKU KASUTUSÕIGUSEGA ALA PLAAN (leht 1/4)

Järva maakond, Paide linn, Vööbu küla,






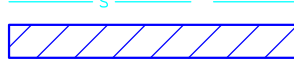
2 Tallinn-Tartu-Võru-Luhamaa tee

katastritunnus 56701:001:0409

riigitee nr 15218 Mustla-Vööbu-Otiku tee, ristumine km 5,81 (pos. 1)



Möötkava: M 1:500
Koostaja: Sergei Dolgušev

-  Lepingu objektiks oleva katastriüksuse piir
-  Katastriüksuste piirid
-  Projekteeritav sidemaatrass
-  Olemasolev ELA SA trass
-  Tööst väljaviidav ELA SA trass
-  Isikliku kasutusõiguse ala 673 m²
(pos.1 - 45 m²; pos.2 - 628 m²)

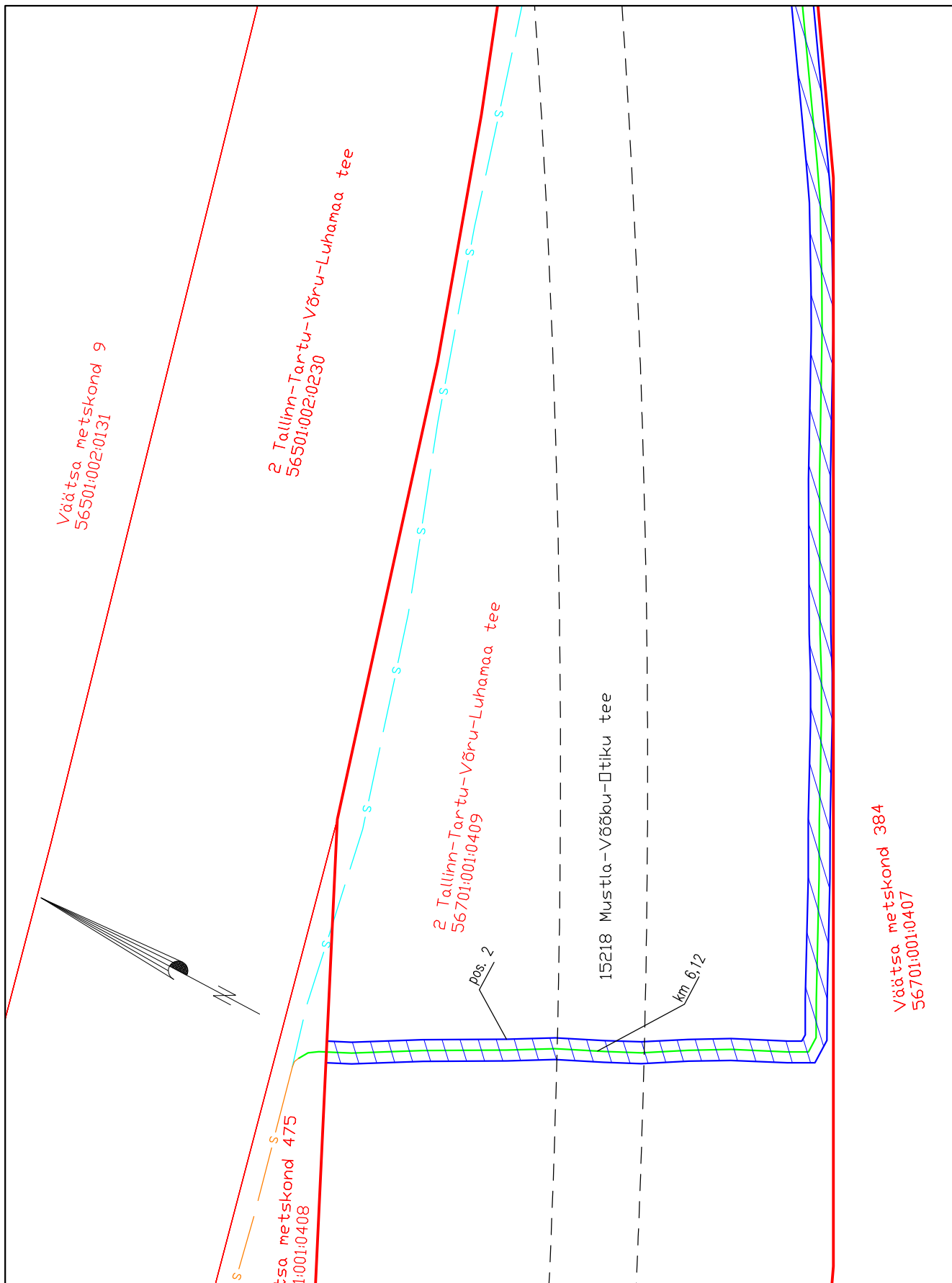
ISIKLIKU KASUTUSÕIGUSEGA ALA PLAAN (leht 2/4)

Järva maakond, Paide linn, Vööbu küla,

2 Tallinn-Tartu-Võru-Luhamaa tee

katastritunnus 56701:001:0409

riigitee nr 15218 Mustla-Vööbu-Otiku tee, km 6,12-6,395 ja ristumine km 6,12 (pos. 2)



Möötkava: M 1:500

Koostaja: Sergei Dolgušev

- Lepingu objektiks oleva katastriüksuse piir
- Katastriüksuste piirid
- Projekteeritav sidemaatross
- Olemasolev ELA SA trass
- Tööst väljaviidav ELA SA trass
- Isikliku kasutusõiguse ala 673 m²
(pos.1 - 45 m²; pos.2 - 628 m²)

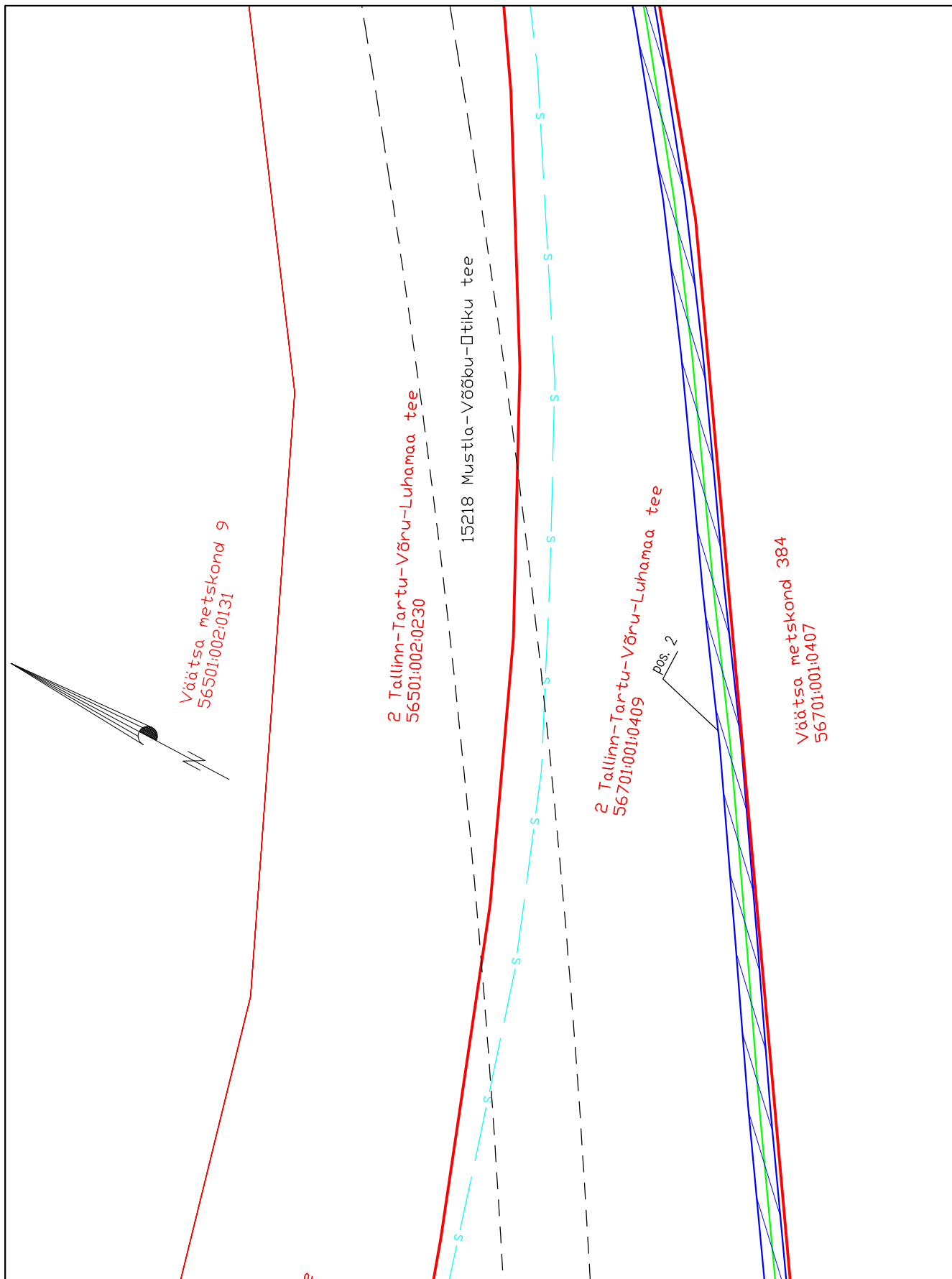
ISIKLIKU KASUTUSÕIGUSEGA ALA PLAAN (leht 3/4)

Järva maakond, Paide linn, Vööbu küla,

2 Tallinn-Tartu-Võru-Luhamaa tee







katastritunnus 56701:001:0409

riigitee nr 15218 Mustla-Vööbu-Otiku tee, km 6,12-6,395 ja ristumine km 6,12 (pos. 2)



Möötkava: M 1:500

Koostaja: Sergei Dolgušev

-  Lepingu objektiks oleva katastriüksuse piir
-  Katastriüksuste piirid
-  Projekteeritav sidemaatrass
-  Olemasolev ELA SA trass
-  Tööst väljaviidav ELA SA trass
-  Isikliku kasutusõiguse ala 673 m²
(pos.1 - 45 m²; pos.2 - 628 m²)

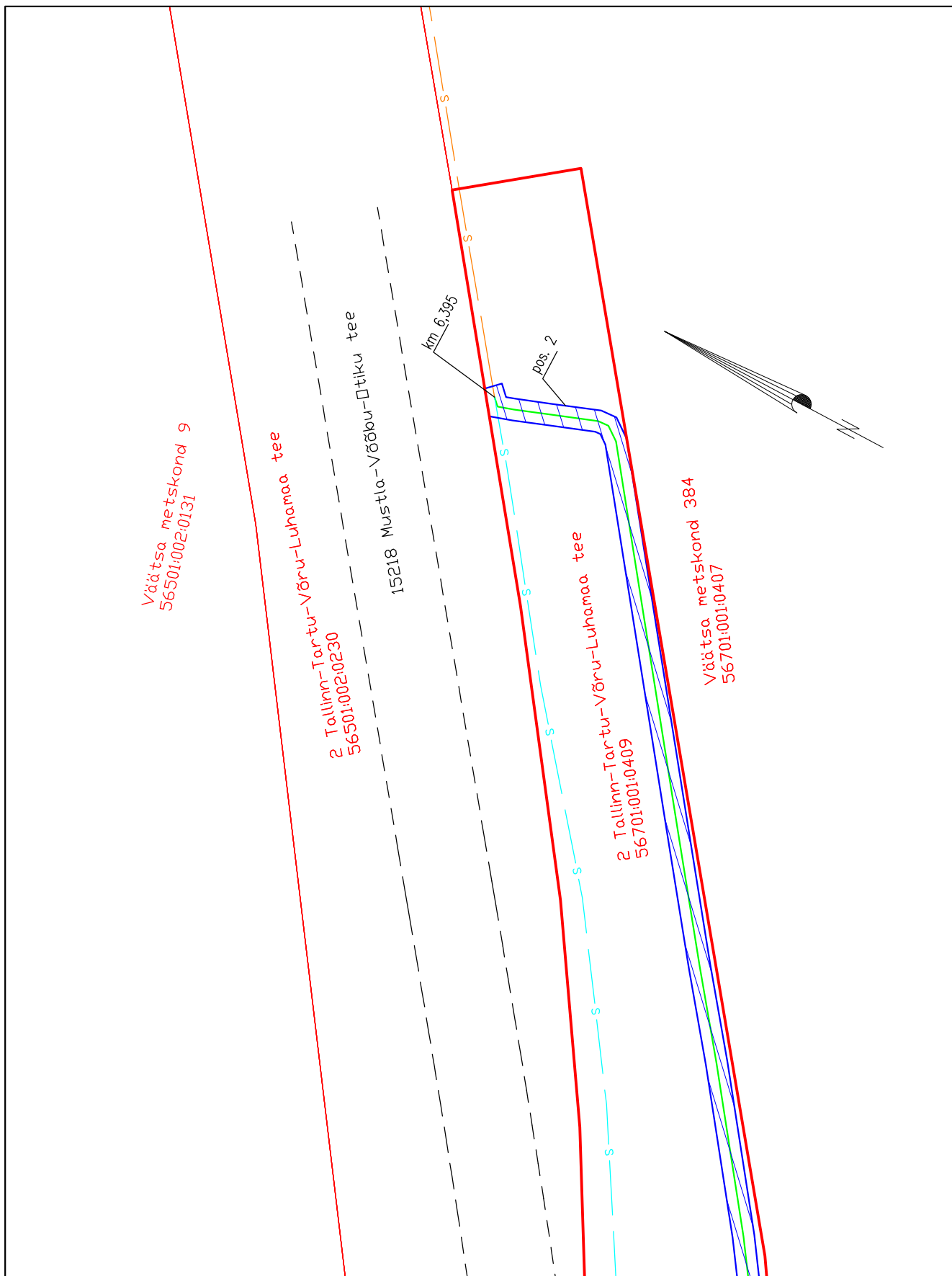
ISIKLIKU KASUTUSÕIGUSEGA ALA PLAAN (leht 4/4)

Järva maakond, Paide linn, Vööbu küla,

2 Tallinn-Tartu-Võru-Luhamaa tee






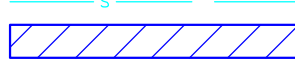
katastritunnus 56701:001:0409

riigitee nr 15218 Mustla-Vööbu-Otiku tee, km 6,12-6,6,395 ja ristumine km 6,12 (pos. 2)



Möötkava: M 1:500

Koostaja: Sergei Dolgušev

-  Lepingu objektiks oleva katastriüksuse piir
-  Katastriüksuste piirid
-  Projekteeritav sidemaatrass
-  Olemasolev ELA SA trass
-  Tööst väljaviidav ELA SA trass
-  Isikliku kasutusõiguse ala 673 m²
(pos.1 - 45 m²; pos.2 - 628 m²)